

INFORME DE MONITOREO DE MEDIOS*

Fecha: 06/07/2024

Semananº 27

Coordinación de Vigilancia Epidemiológica

*Vigilancia basada en eventos de interés epidemiológico mediante el monitoreo de medios abiertos de comunicación locales y nacionales.

Reporte de eventos:

Amenaza	Tema	Medio	Fecha	Resumen	Liga	Prioridad	Verificación
Biológico	Clima para este fin de semana	El Sol de Cuernavaca	05 julio 2024	¡Abrígate y no olvides tu paraguas! Este fin de semana del 05 al 07 de julio, el pronóstico del clima de la Comisión Estatal del Agua (Ceagua) indica que continuarán las tormentas y lluvias fuertes vespertinas a nocturnas , aunque el ambiente durante el día será cálido.	https://www.elsoldecuernavaca.com.mx/lo-cal/clima-este-fin-de-semana-en-morelos-lluvias-nocturnas-y-ambiente-calido-12196436.html	Bajo	Ratificado
RSI	Potencial de aeropuerto Mariano Matamoros	El Sol de Cuernavaca	05 julio 2024	Margarita González Saravia , gobernadora electa de Morelos, reiteró que el aeropuerto "Mariano Matamoros" será un eje relevante para atraer inversiones y propiciar el desarrollo económico de la entidad.	https://www.elsoldecuernavaca.com.mx/fi-nanzas/aeropuerto-de-cuernavaca-mariano-matamoros-cual-es-su-potencial-para-el-desarrollo-de-morelos-12195191.html	Bajo	Ratificado
Lluvias	Inundaciones en Tlaltizapan	El Sol de Cuernavaca	06 julio 2024	Cinco familias de la colonia Emiliano Zapata de Santa Rosa 30, en el municipio de Tlaltizapán, sufrieron inundaciones que causaron la pérdida de documentos oficiales, muebles, electrodomésticos y despensa.	https://www.elsoldecuernavaca.com.mx/lo-cal/tlaltizapan-familias-demandaran-al-ayuntamiento-tras-inundaciones-12197311.html	Bajo	Ratificado
Golpes de calor	Se siguen presentando golpes de calor	Diario de Morelos	05 julio 2024	Pese a que las temperaturas han disminuido por las lluvias, se siguen presentado casos de golpe de calor y deshidratación, en lo que va de este año se registran 53 casos en Morelos.	https://www.diariodemorelos.com/noticias/se-siguen-presentado-casos-de-golpe-de-calor-y-deshidrataci-n	Bajo	Ratificado
Biológico	Criaderos de moscos en Cuernavaca	Diario de Morelos	05 julio 2024	Una "pirámide" de neumáticos y de basura se encuentra dando mal aspecto sobre la Av. Plan de Ayala, frente a la colonia Patios de la Estación, denunciaron vecinos, quienes señalaron también que en esta temporada de lluvias, estos residuos se convierten en criaderos del mosquito que transmite el dengue; sin embargo, las autoridades no ven estos basureros.	https://www.diariodemorelos.com/noticias/se-desarrolla-criadero-de-moscos-en-plena-avenida-de-cuernavaca	Bajo	Ratificado
Corte de agua potable	CFE realiza nuevo corte de agua potable	La Unión	06 julio 2024	La directora del Sistema de Agua Potable y Alcantarillado de Cuernavaca (SAPAC), Evelia Flores Hernández, confirmó que la Comisión Federal de Electricidad (CFE) realizó un nuevo corte de energía eléctrica, ahora en oficinas centrales del organismo.	https://www.launion.com.mx/morelos/avances/noticias/253099-confirma-sapac-nuevo-corte-de-energia-por-parte-de-cfe-en-oficinas-centrales.html	Bajo	Ratificado
Volcánico	Monitoreo del volcán Popocatepetl	La Crónica	06 julio 2024	La Coordinación Estatal de Protección Civil Morelos (CEPCM) informa que de acuerdo al monitoreo mantenido en las últimas 24 horas por el Centro Nacional de Prevención de Desastres (Cenapred), se detectaron diez exhalaciones, acompañadas de vapor de agua, gases volcánicos y ligeras cantidades de ceniza.	https://lacronicademorelos.com/informe-del-monitoreo-del-volcan-popocatepetl-2/	Bajo	Ratificado



<http://ssm.gob.mx>



Servicios de Salud Morelos



@MorelosSalud

Callejón Borda N°3 Col. Centro C.P. 62000
Teléfono (777) 312 62 31 / 314 33 36 ext. 222

**Calle Gómez Azcárate No. 205, Col. Lomas de la Selva
C.P. 62270, Cuernavaca, Morelos. Tel.: 777 102 25 56**

INFORME DE RIESGOS METEOROLÓGICOS

Fecha: 06/07/2024

Semanas N°27

Coordinación de Vigilancia Epidemiológica

Fuente: Servicio Meteorológico Nacional de México, CONAGUA. <https://proteccioncivil.morelos.gob.mx/>

LLUVIAS MUY FUERTES A PUNTUALES INTENSAS EN CHIAPAS

Este día, la **tormenta tropical Beryl** se desplazará sobre la porción central del golfo de México, sus bandas nubosas producirán lluvias fuertes a muy fuertes en Tamaulipas, Veracruz (norte), Campeche, Yucatán y Quintana Roo. Simultáneamente, se prevén rachas de viento fuertes a muy fuertes con posible formación de **trombas marinas** y oleaje elevado en costas de Campeche, Yucatán y Tamaulipas. Por otra parte, **canales de baja presión** al interior del territorio mexicano, en combinación con **inestabilidad atmosférica superior** y con la proximidad de la **vaguada monzónica** al Pacífico sur mexicano, propiciarán chubascos y lluvias fuertes a puntuales muy fuertes en el noroeste, norte, occidente, centro, oriente, sur y sureste del territorio nacional; pronosticándose lluvias puntuales intensas en Chiapas. Finalmente, se mantendrá el ambiente caluroso a muy caluroso en entidades del noroeste y norte de la República Mexicana; con temperaturas máximas superiores a 40 °C en zonas de Baja California y Sonora. *Dichas lluvias se acompañarán de descargas eléctricas y posible caída de granizo, además, podrían generar encharcamientos, crecida de ríos, deslaves e inundaciones.*

Para más información sobre la tormenta tropical Beryl en el Océano Atlántico, consultar:

<https://smn.conagua.gob.mx/es/pronosticos/avisos/aviso-de-ciclón-tropical-en-el-oceano-atlantico>

Intervalo de chubascos con lluvias puntuales fuertes (25 a 50 mm):

Estado de México, **Morelos** y Quintana Roo.

Temperaturas máximas 30-35 °C:

Morelos, Zacatecas, San Luis Potosí

Pronóstico en región Mesa Central:

Cielo medio nublado a nublado durante el día, con lluvias puntuales muy fuertes en Puebla y **fuertes en Morelos**, las cuales podrían reducir la visibilidad, ocasionar inundaciones, deslaves y encharcamientos, así como incrementar los niveles de ríos y arroyos. Chubascos en Guanajuato, Querétaro, Hidalgo y Tlaxcala. Ambiente fresco por la mañana, con bancos de niebla en zonas altas y frío en zonas montañosas de Puebla. Durante la tarde, ambiente templado a cálido. Viento del este y noreste de 10 a 25 km/h en la región.



Recomendaciones de Protección Civil

LLUVIAS ALTAS E INUNDACIONES:

- Localiza los lugares altos y las rutas por donde puedas llegar a los refugios temporales. Infórmate a través de los medios de comunicación y redes sociales oficiales de los avisos o pronósticos de lluvias.
- Obedece las recomendaciones de las unidades de Protección Civil.
- No invadas las zonas cercanas a los ríos.
- Evita cruzar puentes cuando el nivel del río lo alcance.
- Si habitas en cañadas o laderas muy inclinadas, evita acercarte al río, ya que éste puede arrastrar piedras, lodo, troncos de árboles y otros escombros que pueden causarte daño.
- Práctica con tiempo una evacuación pronta, hacia la zona más segura, alta y cercana. Evita caminar en zonas inundadas
- Evita cruzar cualquier río en vehículo o caminando, y mantente lejos de la corriente.

Nivel de moderado

Existe riesgo meteorológico para la población en general.

Los riesgos se presentan debido a lluvias intensas y prolongadas, que se acumulan en zonas bajas con drenaje deficiente, por las pendientes que son reducidas o por arroyos azolvados. Este tipo de inundaciones se presentan por la topografía del terreno, a que los suelos son impermeables (no permiten la infiltración al suelo) y porque se rebasa la capacidad de conducción de las corrientes de agua, barrancas y apantles. Debido al gran número de barrancas en la Región, existen riesgos de inundación ocasionados por el desbordamiento de las mismas.



<http://ssm.gob.mx>



Servicios de Salud Morelos



@MorelosSalud

Callejón Borda N°3 Col. Centro C.P. 62000
Teléfono (777) 312 62 31 / 314 33 36 ext. 222

**Calle Gómez Azcárate No. 205, Col. Lomas de la Selva
C.P. 62270, Cuernavaca, Morelos. Tel.: 777 102 25 56**

INFORME DE MONITOREO VOLCÁNICO Y SISMOLÓGICO


Fecha: 06/07/2024

Semana N°27

Coordinación de Vigilancia Epidemiológica

Fuente: Servicio Sismológico Nacional, UNAM. / Centro nacional de Prevención de Desastres (CENAPRED)-SEGOB, SENEAM-SCT y NOAA.

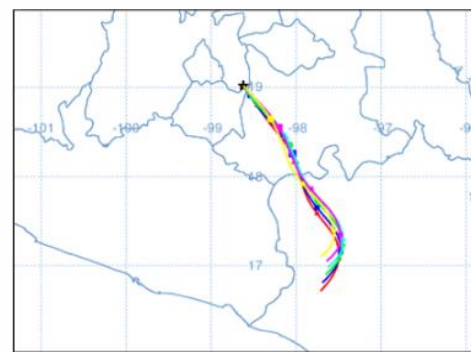
En las últimas 24 horas, mediante los sistemas de **monitoreo del volcán Popocatepetl**, se detectaron **39 exhalaciones** de baja intensidad, acompañadas de vapor de agua, otros gases volcánicos y en ocasiones de ligeras cantidades de ceniza. Durante la mañana y **al momento de este reporte se observa una emisión continua de vapor de agua y otros gases volcánicos. La dirección de los vientos es sureste**

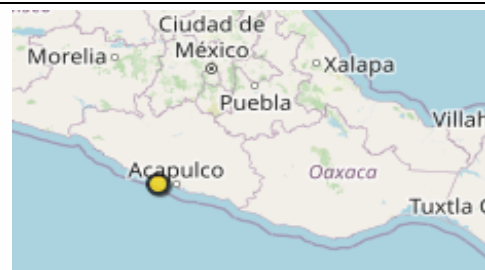
NIVEL DE ALERTA		AMARILLO-FASE 2	RECOMENDACIONES PARA LA FASE AMARILLO FASE 2
		<p>El volcán presenta incremento en su actividad, con explosiones esporádicas:</p> <ul style="list-style-type: none"> Pluma continúa de vapor de agua y gas. Caída de ceniza leves a moderadas en poblaciones cercanas. Lanzamiento de fragmentos incandescentes y posibilidad de flujos piroclásticos de corto alcance asociado a las explosiones. Crecimiento y destrucción de domos de lava. Flujos de lodo o escombros de corto alcance. 	<ol style="list-style-type: none"> Continuar con el radio de seguridad de 12 km, por lo que la permanencia en esa área no está permitida. Controlar el tránsito entre Santiago Xalitlintla y San Pedro Nexapa, vía Paso de Cortés. A las autoridades de Protección Civil, mantener sus procedimientos preventivos, de acuerdo con sus planes operativos. A la población se le recomienda eleva la atención a los avisos de las autoridades de su localidad y se exhorta a no acercarse al volcán, y mucho menos al cráter. Mantenerse fuera de cañadas ante posibles flujos de lodo, principalmente en temporada de lluvias.

PRONOSTICO DE CAIDA DE CENIZA

En caso de una exhalación de ceniza volcánica, el pronóstico de trayectoria hacia el **sureste** (simulando exhalación cada hora en las próximas 6 horas), a su paso por la zona oeste, suroeste y sur del estado de Puebla; y zona noroeste del estado de Guerrero, para las **primeras 12 horas de pronóstico** (de las 10:00 a las 22:00 hora local). Posteriormente, para las **últimas 12 horas de pronóstico** (de las 22:00 a las 10:00 hora local del día siguiente), las trayectorias continuarían sobre la oeste del estado de Guerrero.

SIN PRONOSTICO DE CAIDA DE CENIZA PARA EL ESTADO



SISMOS	<p>Se registró sismo de magnitud de 3.2 grados Richter, a las 04:56:17 hrs con localización del epicentro a 26 km al suroeste de Coyuca de Benítez, Guerrero.</p> <p>NO PERCIBIDO EN EL ESTADO DE MORELOS.</p>	
	REPORTE DE DAÑOS A LA POBLACION	
	PROTECCIÓN CIVIL	Sin reporte de daños a la población ni a la infraestructura en salud.



<http://ssm.gob.mx>



Servicios de Salud Morelos



@MorelosSalud

Callejón Borda N°3 Col. Centro C.P. 62000
Teléfono (777) 312 62 31 / 314 33 36 ext. 222

**Calle Gómez Azcárate No. 205, Col. Lomas de la Selva
C.P. 62270, Cuernavaca, Morelos. Tel.: 777 102 25 56**

INFORME DE MONITOREO DE TEMPERATURAS Y CALIDAD DEL AIRE

Fecha: 06/07/2024

Semana N° 27

Coordinación de Vigilancia Epidemiológica

Fuente: Comisión Estatal de Agua (CEAGUA)

PRONOSTICO DE TEMPERATURAS POR MUNICIPIO						TEMPERATURAS MÁXIMAS Y MÍNIMAS, ULTIMAS 24 HRS	
Municipio	Min.	Max.	Municipio	Min.	Max.	Mínimas	Máximas
Amacuzac	18°	31°	Tepalcingo	20°	31°	Huitzilac 12° 18°	Tlaquiltenango 21° 35°
Cuautla	18°	29°	Ayala	21°	30°	Tetela del Volcán 13° 20°	Jojutla 21° 33°
Jiutepec	18°	30°	Huitzilac	12°	18°	Totolapan 14° 23°	Axochiapan 20° 32°
Temixco	19°	31°	Tepoztlán	15°	26°	Ocuituco 14° 22°	Zacatepec 20° 31°
Tlaltizapan	21°	32°	Zacualpan	16°	25°		
Axochiapan	20°	30°	Tlalquitenango	21°	35°		
Cuernavaca	16°	26°	Puente de Ixtla	20°	34°		
Jojutla	21°	33°					



CALIDAD DEL AIRE

ÍNDICE AIRE Y SALUD	NIVEL DE RIESGO ASOCIADO	RECOMENDACIONES	
		GRUPOS SENSIBLES	PARA TODA LA POBLACIÓN
<p>Estación de Monitoreo Cuernavaca Centro, Morelos</p> <p>53 Moderado</p> <p>Updated on Saturday 12:00 temperature: 26°C</p> <p>current past 2 days</p> <p>PM2.5 AQI 53 12 18 6 12 18 6 5 78</p> <p>PM10 AQI 25 12 18 6 12 18 6 5 50</p>	<p>Moderado</p> <p>Las personas sensibles pueden experimentar síntomas respiratorios (asmáticos), posible agravamiento de enfermedad pulmonar y cardiaca en personas con enfermedad cardiopulmonar y adultos mayores.</p>	<p>Considera reducir las actividades físicas vigorosas al aire libre.</p>	<p>Disfruta las actividades al aire libre.</p>



<http://ssm.gob.mx>



Servicios de Salud Morelos



@MorelosSalud

Callejón Borda N°3 Col. Centro C.P. 62000
Teléfono (777) 312 62 31 / 314 33 36 ext. 222

Calle Gómez Azcárate No. 205, Col. Lomas de la Selva
C.P. 62270, Cuernavaca, Morelos. Tel.: 777 102 25 56

INFORME DE MONITOREO EPIDEMIOLÓGICO

Fecha: 06/07/2024

Semananº 27

Coordinación de Vigilancia Epidemiológica

Fuente: Jurisdicciones Sanitarias del estado de Morelos.

JURISDICCION SANITARIA I:

- ☞ AL MOMENTO DE ESTE REPORTE Y COMO PARTE DEL SEGUIMIENTO A LOS CASOS DE IMPORTANCIA EPIDEMIOLOGICA **LA UIES ESTATAL NO HA RECIBIDO INFORME DE EVENTOS EXTRAORDINARIOS DE NOTIFICACION INMEDIATA** POR PARTE DE LA JURISDICCION SANITARIA DE:
- **TEMPERATURAS NATURALES EXTREMAS**

JURISDICCION SANITARIA II:

- ☞ AL MOMENTO DE ESTE REPORTE Y COMO PARTE DEL SEGUIMIENTO A LOS CASOS DE IMPORTANCIA EPIDEMIOLOGICA **LA UIES ESTATAL NO HA RECIBIDO INFORME DE EVENTOS EXTRAORDINARIOS DE NOTIFICACION INMEDIATA** POR PARTE DE LA JURISDICCION SANITARIA DE:
- **TEMPERATURAS NATURALES EXTREMAS**

JURISDICCION SANITARIA III:

- ☞ AL MOMENTO DE ESTE REPORTE Y COMO PARTE DEL SEGUIMIENTO A LOS CASOS DE IMPORTANCIA EPIDEMIOLOGICA **LA UIES ESTATAL NO HA RECIBIDO INFORME DE EVENTOS EXTRAORDINARIOS DE NOTIFICACION INMEDIATA** POR PARTE DE LA JURISDICCION SANITARIA DE:
- **TEMPERATURAS NATURALES EXTREMAS**



<http://ssm.gob.mx>



Servicios de Salud Morelos



@MorelosSalud

Callejón Borda N°3 Col. Centro C.P. 62000
Teléfono (777) 312 62 31 / 314 33 36 ext. 222

**Calle Gómez Azcárate No. 205, Col. Lomas de la Selva
C.P. 62270, Cuernavaca, Morelos. Tel.: 777 102 25 56**